

Évaluation des données du trafic

Auteur:

Commentaire:

Ville:

Weyer

Nom de rue:

Haaptstrooss

Direction:

bidirectionnel

Debut des mesures:

17.05.24 10:40

Fin des mesures:

04.07.24 14:53

Intervalle de temps:

-

Nombre Enregistrement total:

11332

Nombre de mesures venant:

11332

Nombre de mesures sortant:

0

Nombre Enregistrement par jour:

235

VD totale:

41 km/h

V50 totale:

43 km/h

V85 totale:

51 km/h

Vmax totale:

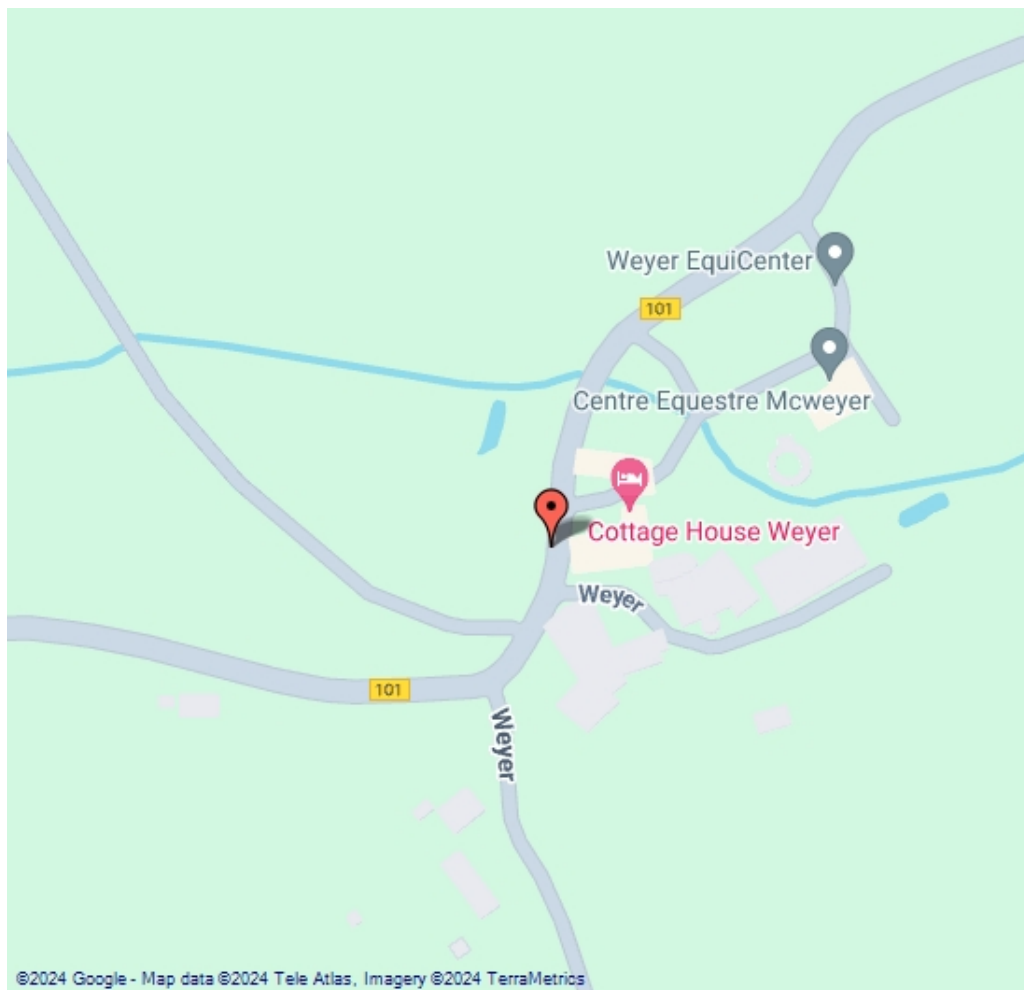
81 km/h (18.06.24 15:28)

Vmin totale:

2 km/h (29.06.24 21:10)

V Dépassement à 50 km/h:

17,9 %



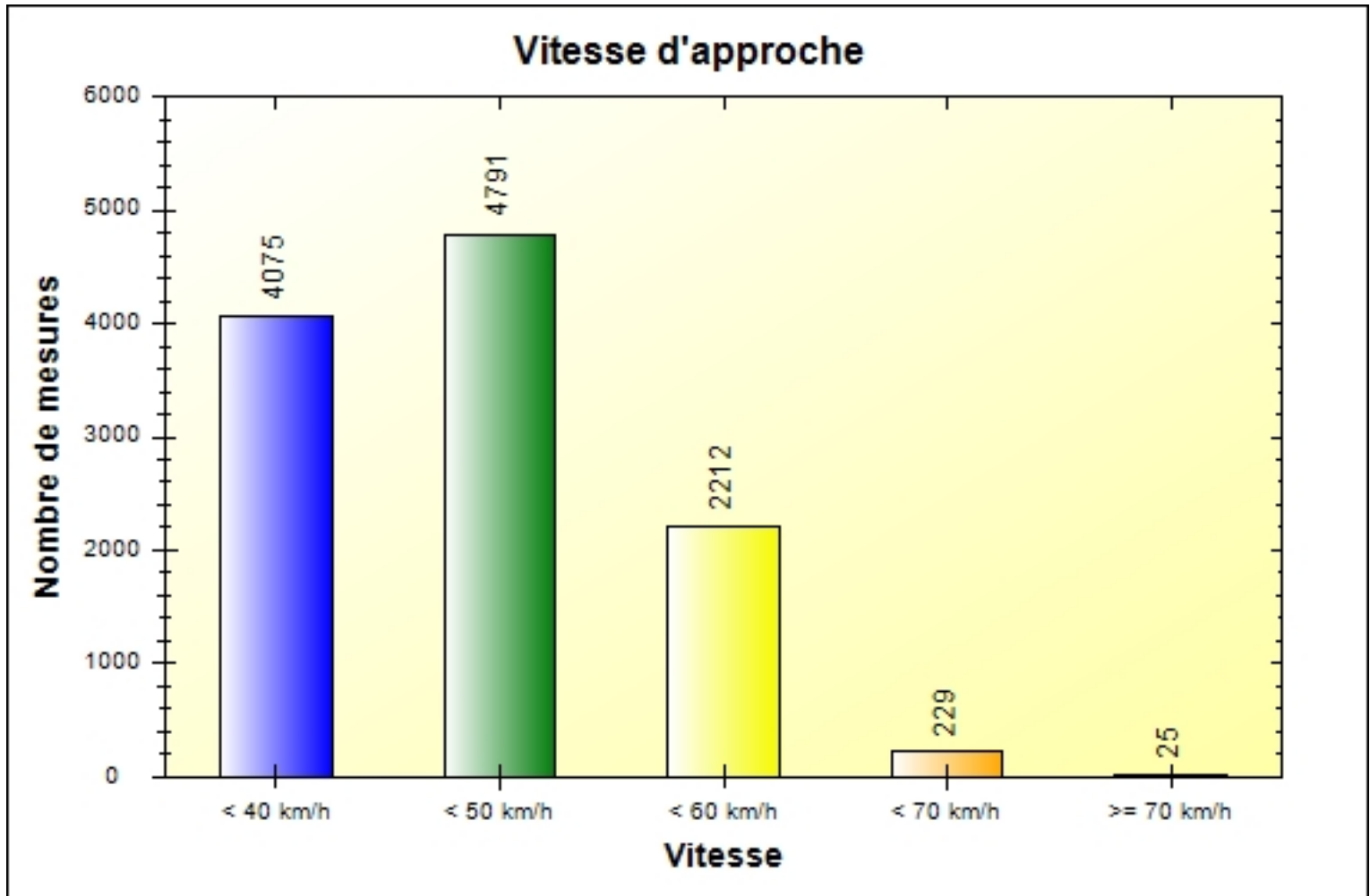
©2024 Google - Map data ©2024 Tele Atlas, Imagery ©2024 TerraMetrics

Table des matières

3	Vitesse d'approche
4	Moyennes de la semaine
5	Vitesse d'approche par heure sur 24 heures
6	Vitesse d'approche
7	Difference entre vitesse d'approche et de sortie
8	Vitesse par heure sur 24 heures
9	Enregistrement trop vite par classes de longueurs par heure
10	Nombre Enregistrement par jour

Ville: Weyer
Nom de rue: Hauptstrooss
De: Koedange
Vers: Stuppicht

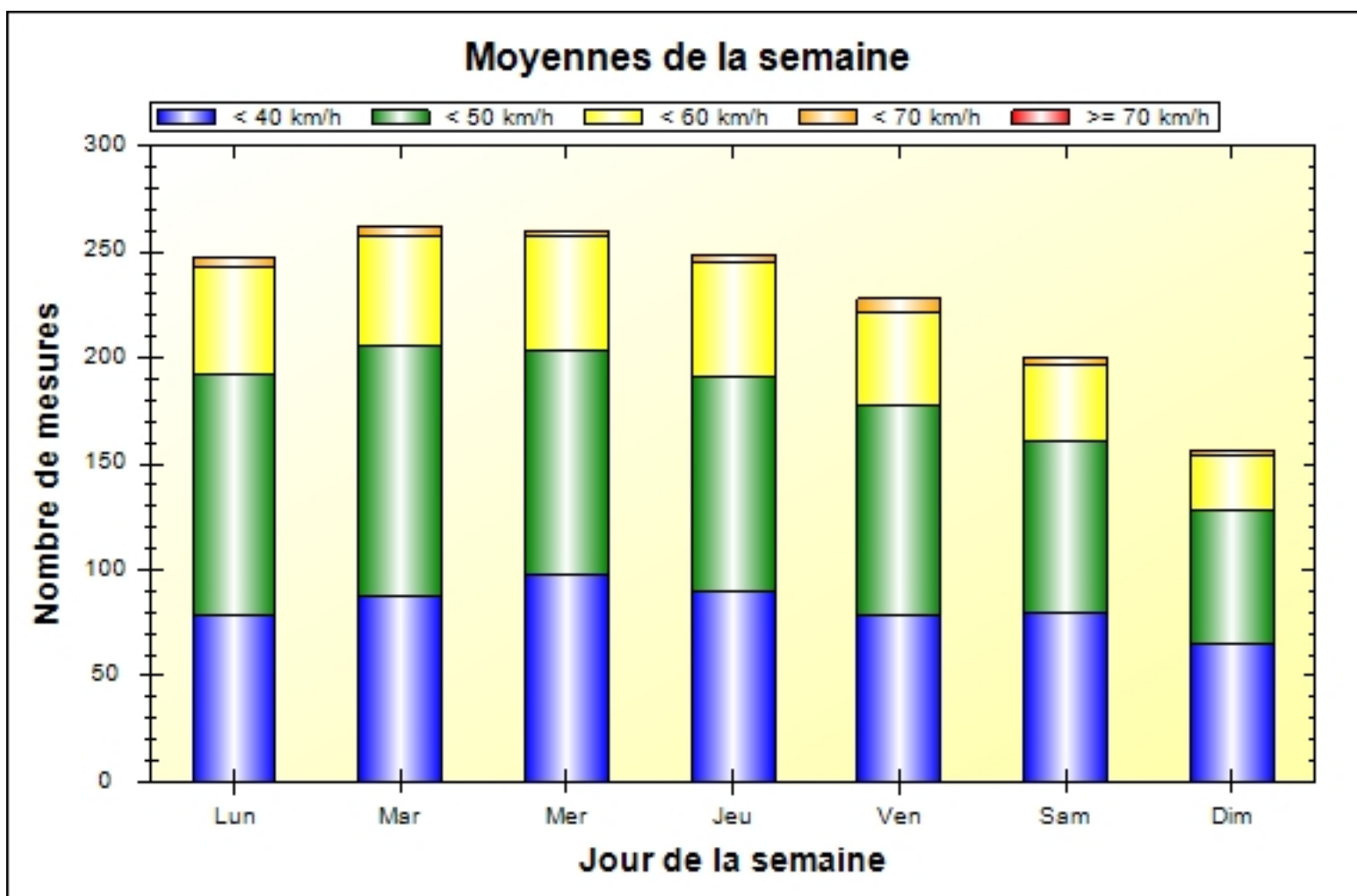
Debut des mesures: 17.05.24 10:40
Fin des mesures: 04.07.24 14:53
Intervalle de temps: -



	0 - 39 km/h	40 - 49 km/h	50 - 59 km/h	60 - 69 km/h	70 - 199 km/h	#
#	4075	4791	2212	229	25	11332

Ville: Weyer
Nom de rue: Hauptstrooss
De: Koedange
Vers: Stuppicht

Debut des mesures: 17.05.24 10:40
Fin des mesures: 04.07.24 14:53
Intervalle de temps: -

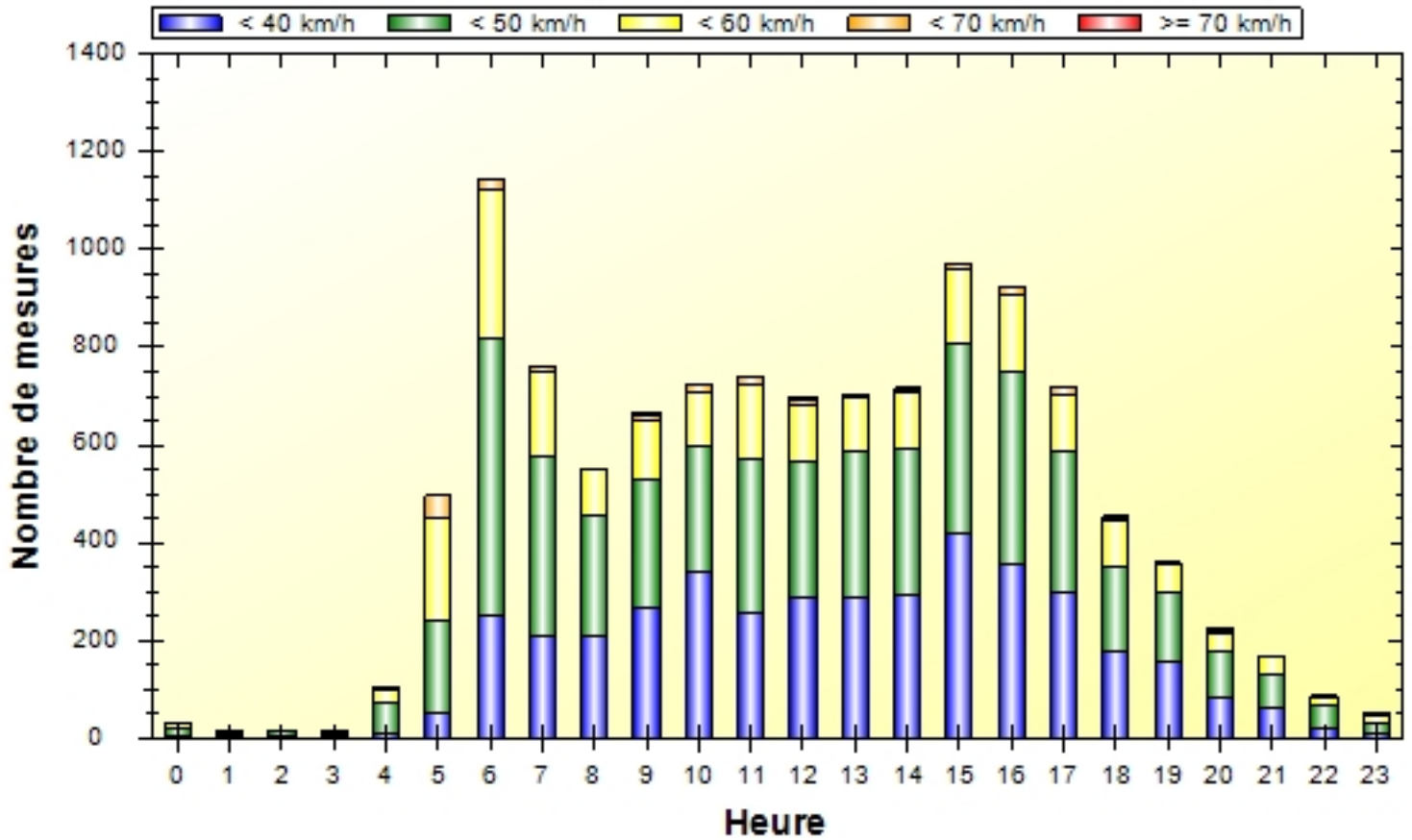


	Lun	Mar	Mer	Jeu	Ven	Sam	Dim	#
0 - 39 km/h	79	88	98	90	79	80	65	579
40 - 49 km/h	113	118	106	101	99	81	63	681
50 - 59 km/h	51	51	53	54	43	36	26	314
60 - 69 km/h	4	5	3	4	7	3	2	28
70 - 199 km/h	0	0	0	0	0	0	0	0
#	247	262	260	249	228	200	156	1602

Ville: Weyer
Nom de rue: Hauptstrooss
De: Koedange
Vers: Stuppicht

Debut des mesures: 17.05.24 10:40
Fin des mesures: 04.07.24 14:53
Intervalle de temps: -

Vitesse d'approche par heure sur 24 heures

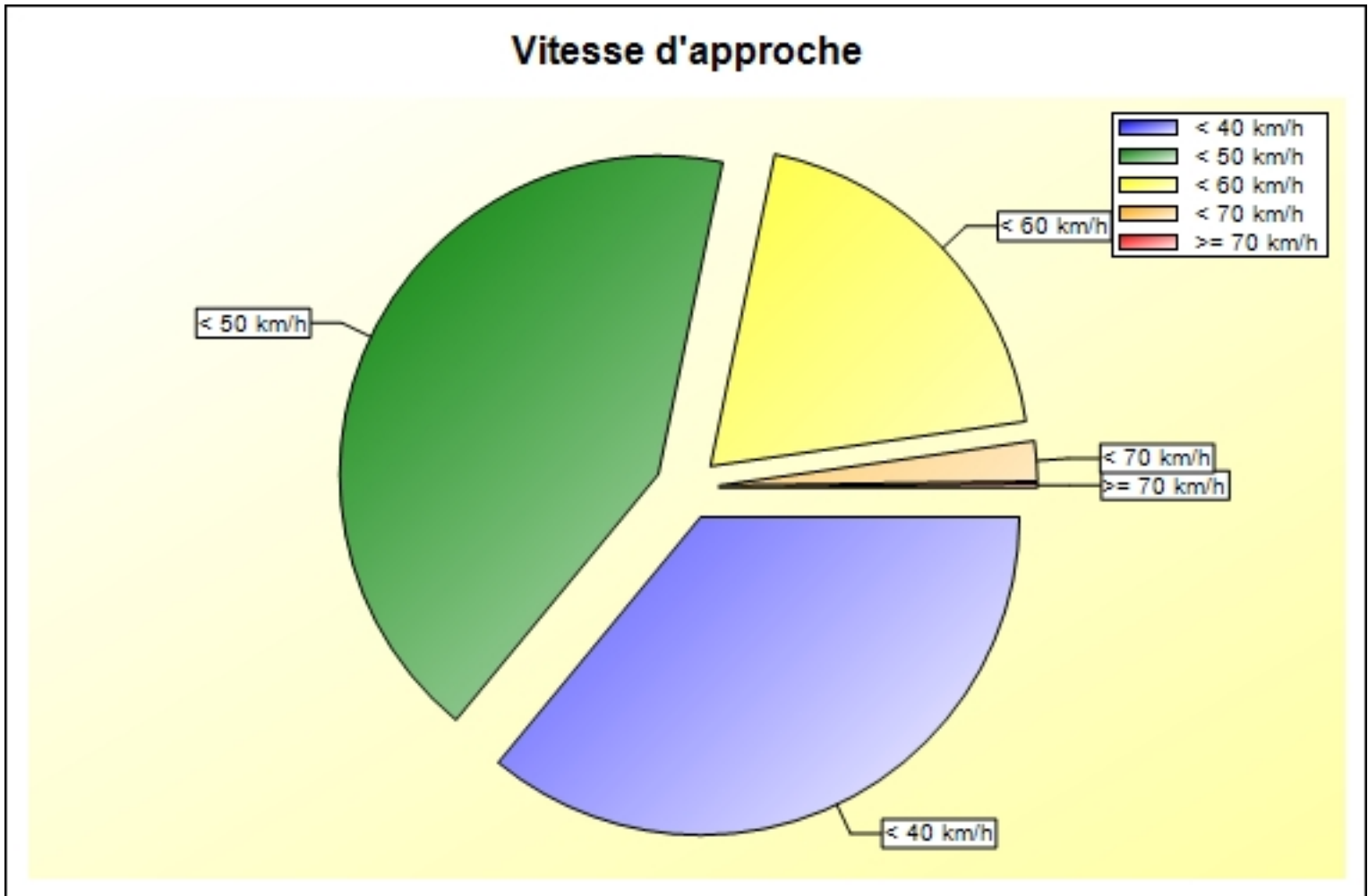


	00:00	01:00	02:00	03:00	04:00	05:00	06:00	07:00	08:00	09:00	10:00	11:00
0 - 39 km/h	5	5	6	7	10	54	251	211	209	267	343	257
40 - 49 km/h	16	4	7	4	61	186	569	365	249	262	253	315
50 - 59 km/h	8	4	2	4	26	209	303	172	91	120	112	150
60 - 69 km/h	1	0	0	0	5	47	21	14	2	14	14	17
70 - 199 km/h	0	0	0	0	0	0	0	0	0	4	1	2
#	30	13	15	15	102	496	1144	762	551	667	723	741

	12:00	13:00	14:00	15:00	16:00	17:00	18:00	19:00	20:00	21:00	22:00	23:00	#
0 - 39 km/h	289	286	291	419	356	298	179	156	83	62	19	12	4075
40 - 49 km/h	276	303	304	390	392	289	173	142	96	70	46	19	4791
50 - 59 km/h	119	106	111	151	161	118	91	57	33	33	17	14	2212
60 - 69 km/h	10	7	8	10	14	12	10	3	8	3	4	5	229
70 - 199 km/h	4	0	2	2	2	2	1	2	3	0	0	0	25
#	698	702	716	972	925	719	454	360	223	168	86	50	11332

Ville: Weyer
Nom de rue: Hauptstrooss
De: Koedange
Vers: Stuppicht

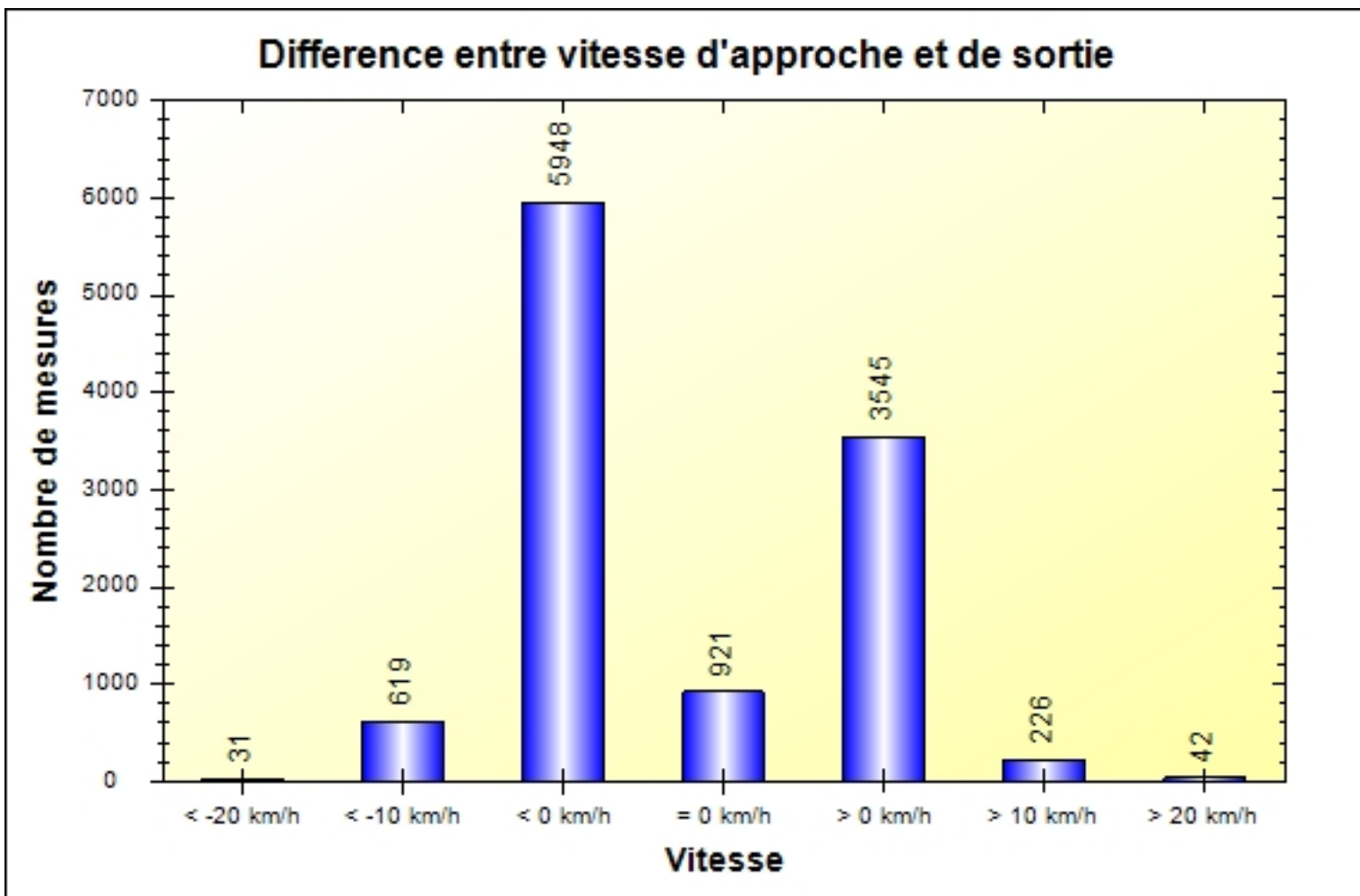
Debut des mesures: 17.05.24 10:40
Fin des mesures: 04.07.24 14:53
Intervalle de temps: -



	0 - 39 km/h	40 - 49 km/h	50 - 59 km/h	60 - 69 km/h	70 - 199 km/h	#
%	35,96	42,28	19,52	02,02	00,22	100,00

Ville: Weyer
Nom de rue: Hauptstrooss
De: Koedange
Vers: Stuppicht

Debut des mesures: 17.05.24 10:40
Fin des mesures: 04.07.24 14:53
Intervalle de temps: -

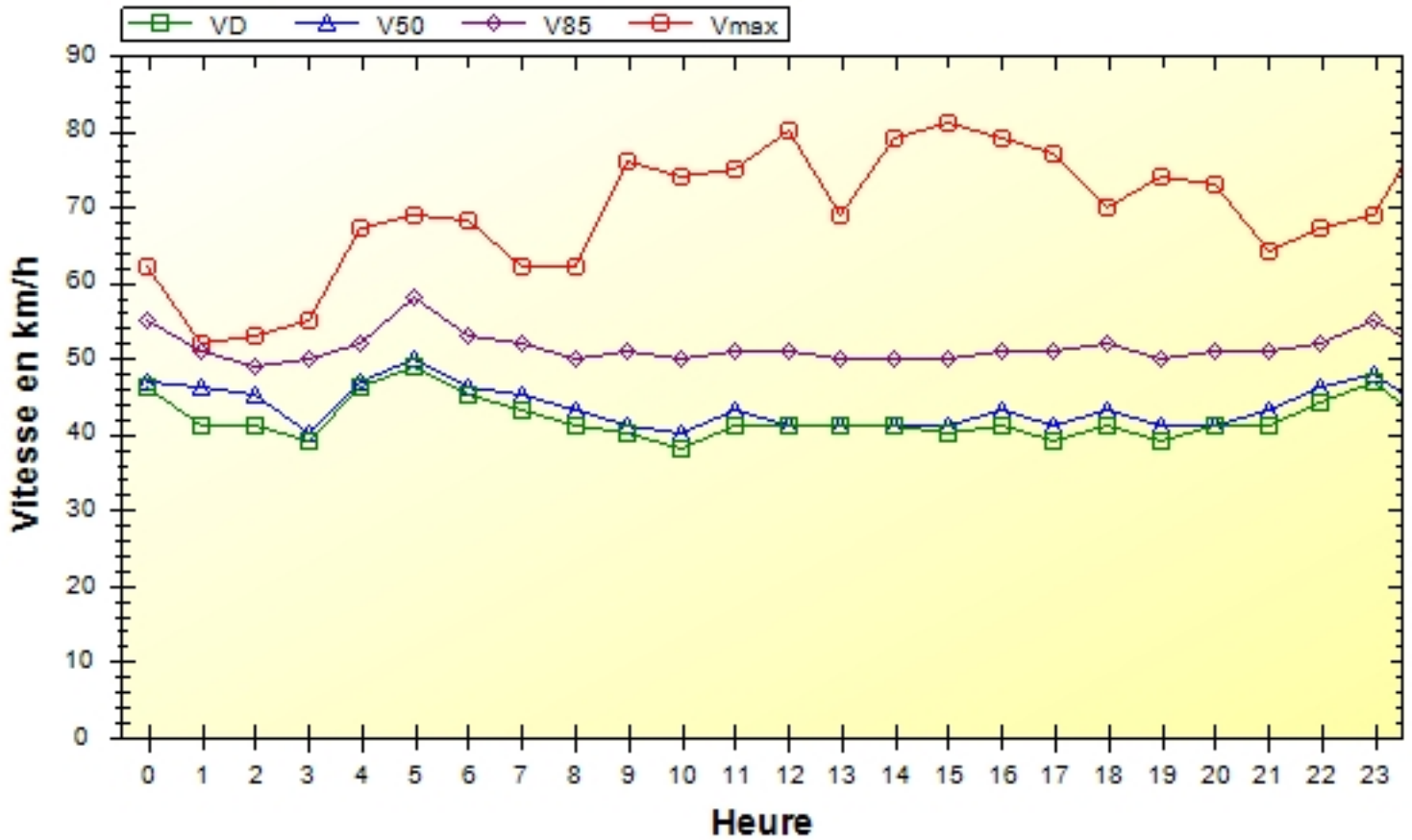


	< -20 km/h	< -10 km/h	< 0 km/h	= 0 km/h	> 0 km/h	> 10 km/h	> 20 km/h	#
#	31	619	5948	921	3545	226	42	11332

Ville: Weyer
Nom de rue: Hauptstrooss
De: Koedange
Vers: Stuppicht

Debut des mesures: 17.05.24 10:40
Fin des mesures: 04.07.24 14:53
Intervalle de temps: -

Vitesse par heure sur 24 heures



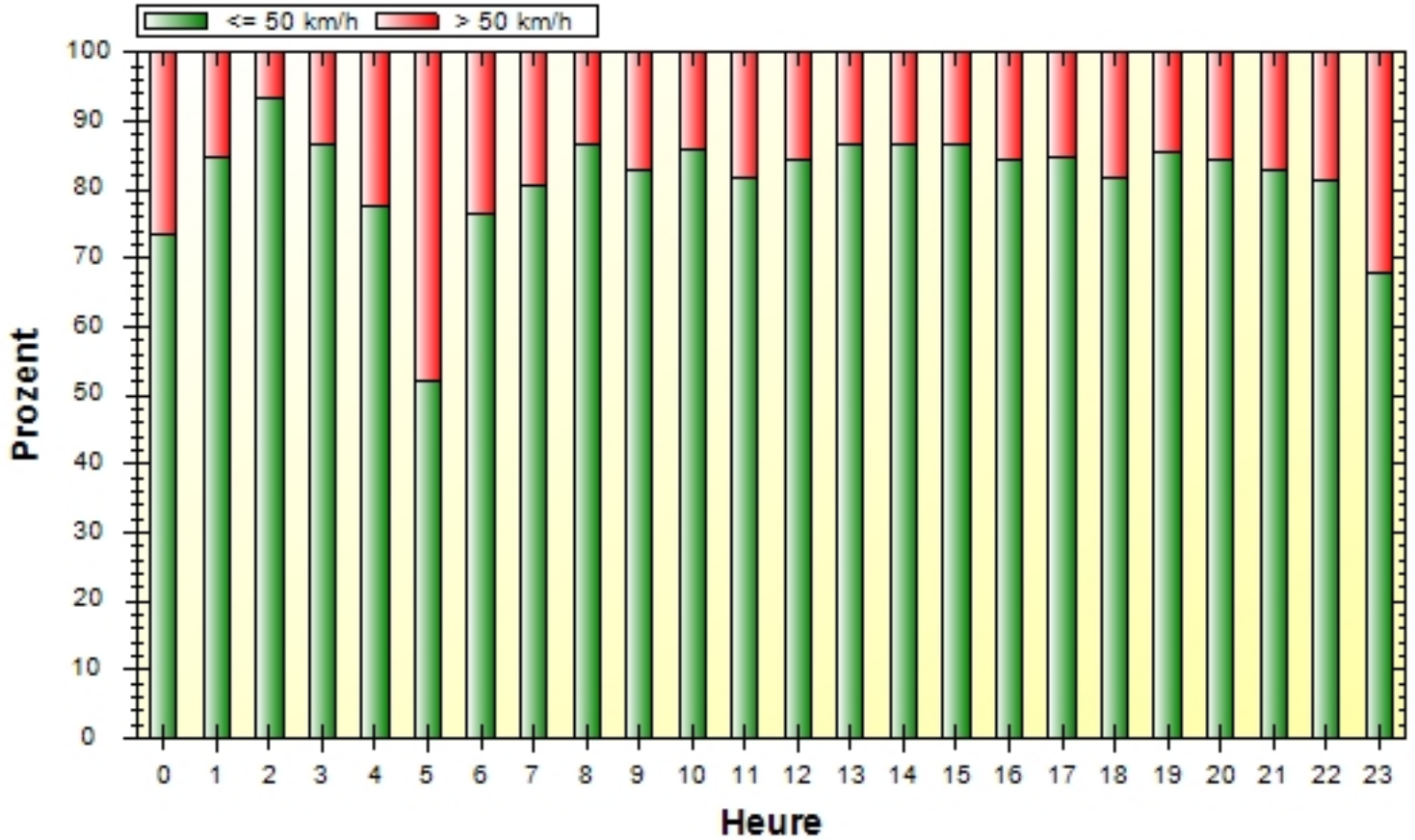
	00:00	01:00	02:00	03:00	04:00	05:00	06:00	07:00	08:00	09:00	10:00	11:00
VD	46	41	41	39	46	49	45	43	41	40	38	41
V50	47	46	45	40	47	50	46	45	43	41	40	43
V85	55	51	49	50	52	58	53	52	50	51	50	51
Vmax	62	52	53	55	67	69	68	62	62	76	74	75

	12:00	13:00	14:00	15:00	16:00	17:00	18:00	19:00	20:00	21:00	22:00	23:00	#
VD	41	41	41	40	41	39	41	39	41	41	44	47	41
V50	41	41	41	41	43	41	43	41	41	43	46	48	43
V85	51	50	50	50	51	51	52	50	51	51	52	55	51
Vmax	80	69	79	81	79	77	70	74	73	64	67	69	81

Ville: Weyer
Nom de rue: Hauptstrooss
De: Koedange
Vers: Stuppicht

Debut des mesures: 17.05.24 10:40
Fin des mesures: 04.07.24 14:53
Intervalle de temps: -

Enregistrement trop vite par classes de longueurs par heure



	00:00	01:00	02:00	03:00	04:00	05:00	06:00	07:00	08:00	09:00	10:00	11:00
-	22	11	14	13	79	259	875	614	478	552	620	605
+	8	2	1	2	23	237	269	148	73	115	103	136
%	26,7	15,4	6,7	13,3	22,5	47,8	23,5	19,4	13,2	17,2	14,2	18,4

	12:00	13:00	14:00	15:00	16:00	17:00	18:00	19:00	20:00	21:00	22:00	23:00	#
-	588	609	620	840	780	610	371	308	188	139	70	34	9299
+	110	93	96	132	145	109	83	52	35	29	16	16	2033
%	15,8	13,2	13,4	13,6	15,7	15,2	18,3	14,4	15,7	17,3	18,6	32,0	17,9

Ville: Weyer
Nom de rue: Hauptstrooss
De: Koedange
Vers: Stuppicht

Debut des mesures: 17.05.24 10:40
Fin des mesures: 04.07.24 14:53
Intervalle de temps: -

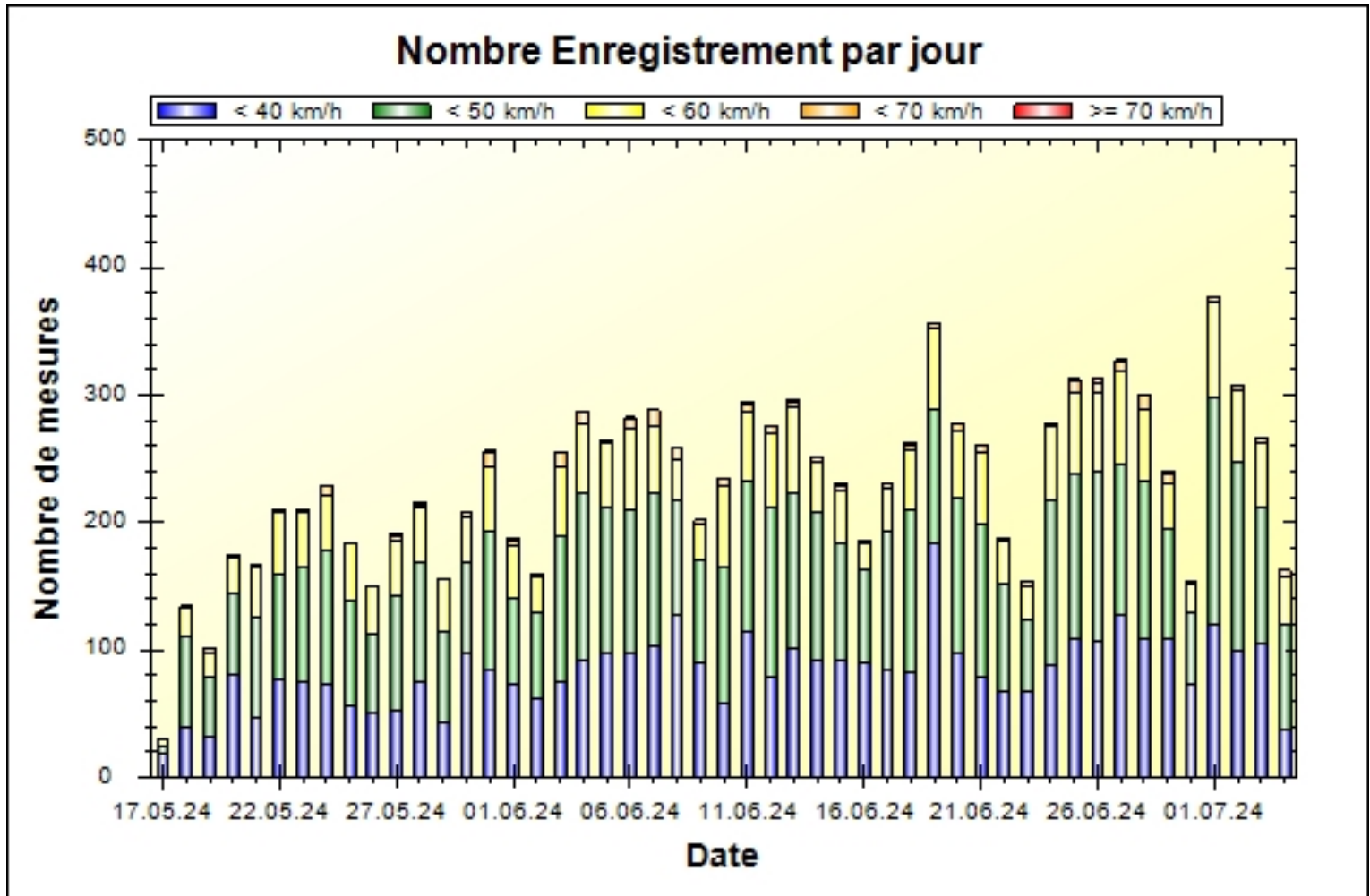


Tableau ne faire que export